Arquitecto Director do Equipo:
Alberte González Rodríguez
Gabinete de Arquitectura e Urbanismo (GAU)

Equipo redactor: GAU

Equipo colaborador: USC Universidade de Santiago de Compostela

Ficha	Elemento	Parroquia
5-01	Carballo Albar da Praza do Campo de Quindous	Quindous (San Xusto)
5-02	Rebolo da Praza do Campo en Quindous	Quindous (San Xusto)
5-03	Carballo de Cabanavella-I	Cereixedo (Santiago)
5-04	Carballo de Cabanavella-II	Cereixedo (Santiago)

NOMBRE FANDIñO SANCHEZ ALEJANDRA DOLORES - NIF 32830047P

Firmado digitalmente por NOMBRE FANDIñO SANCHEZ ALEJANDRA DOLORES - NIF 32830047P
Nombre de reconocimiento (DN): c=ES, o=FNMT, ou=FNMT Clase 2 CA, ou=500053145, cn=NOMBRE FANDIñO SANCHEZ ALEJANDRA DOLORES - NIF 32830047P
Fecha: 2014.09.15 12:03:13 +02'00'

PLAN XERAL DE ORDENACIÓN MUNICIPAL do Concello de Cervantes

Arquitecto Director do Equipo:
Alberte González Rodríguez
Gabinete de Arquitectura e Urbanismo (GAU)
Equipo redactor: GAU
Equipo colaborador: USC Universidade de Santiago de Compostela

Coordenadas do elemento			
ED50 UTM Fuso 29N	X: 664.221	Y: 4.748.027	
ETRS89 UTM Fuso 29N	X: 664.097	Y: 4.747.813	

Elemento: Carballo Albar da Praza do Campo de Quindous
Parroquia: Quindous (San Xusto)

Nº ficha: 5-01
Plano de ordenación: OT-16

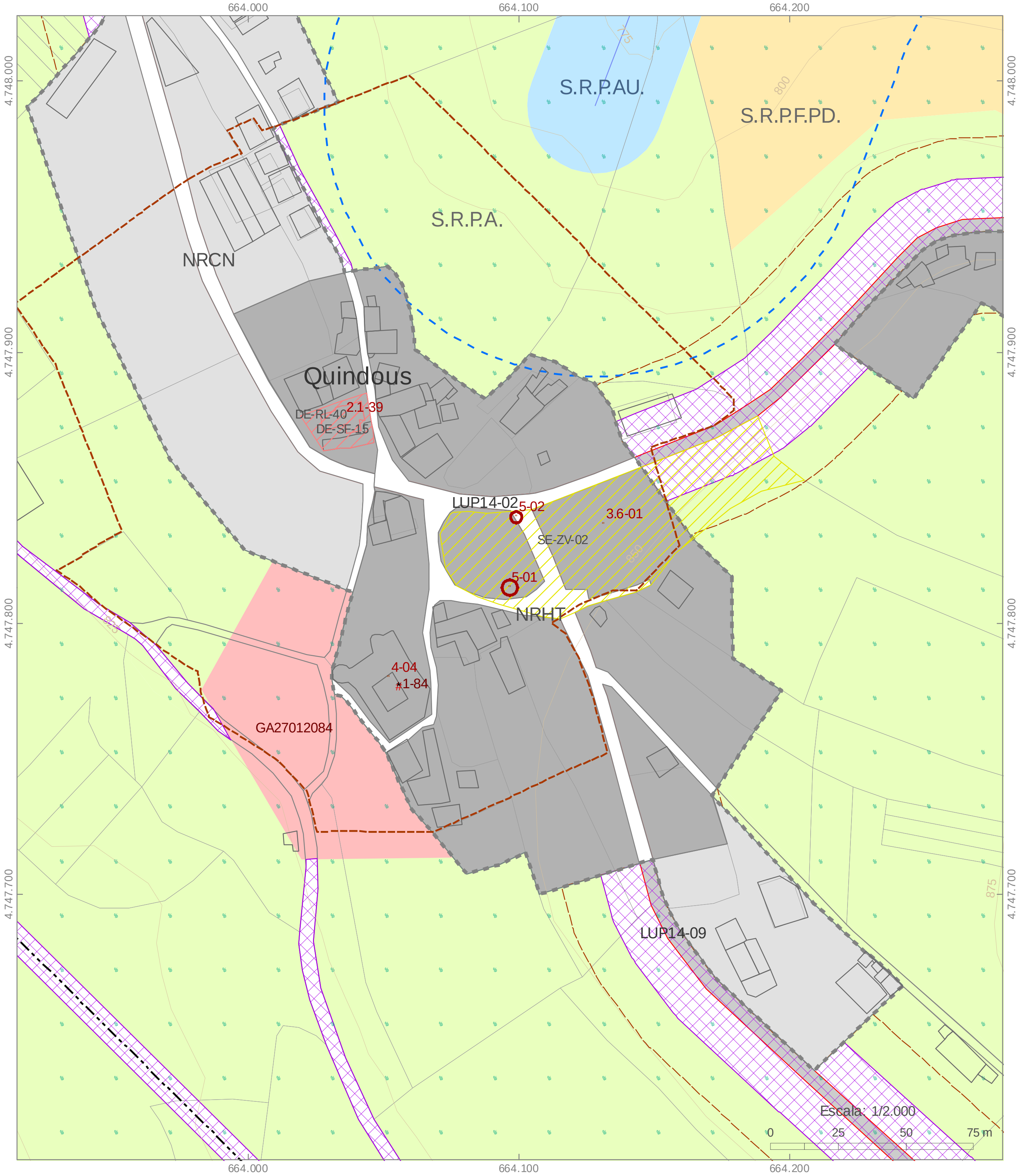

Proxección UTM Fuso 29. Sistema xeodésico de referencia ETRS89

LOCALIZACIÓN:

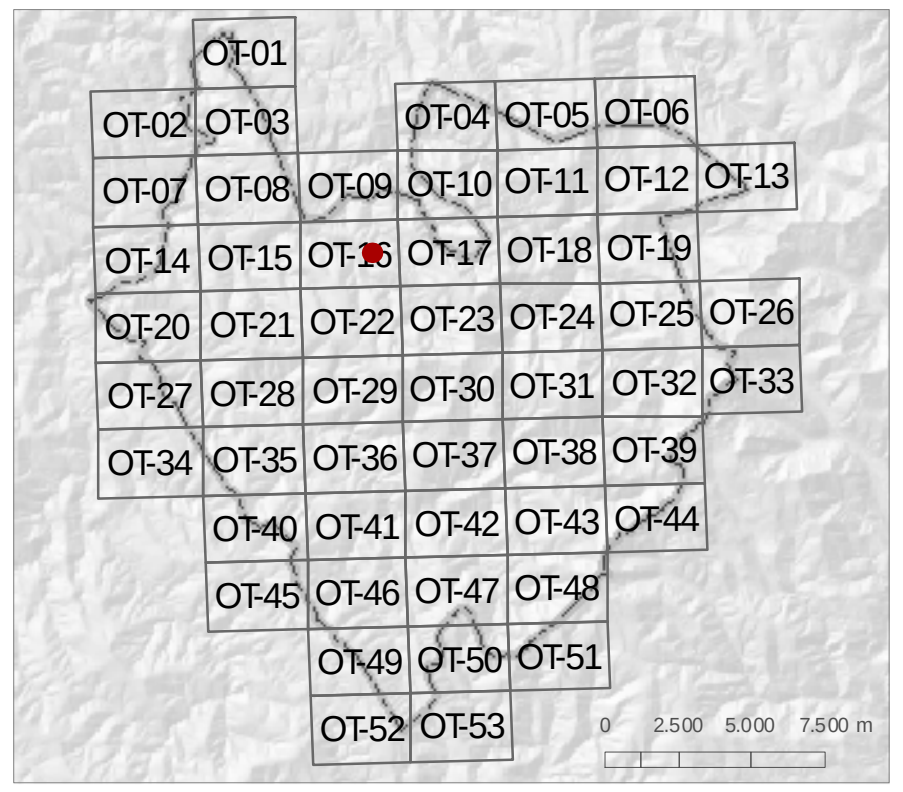

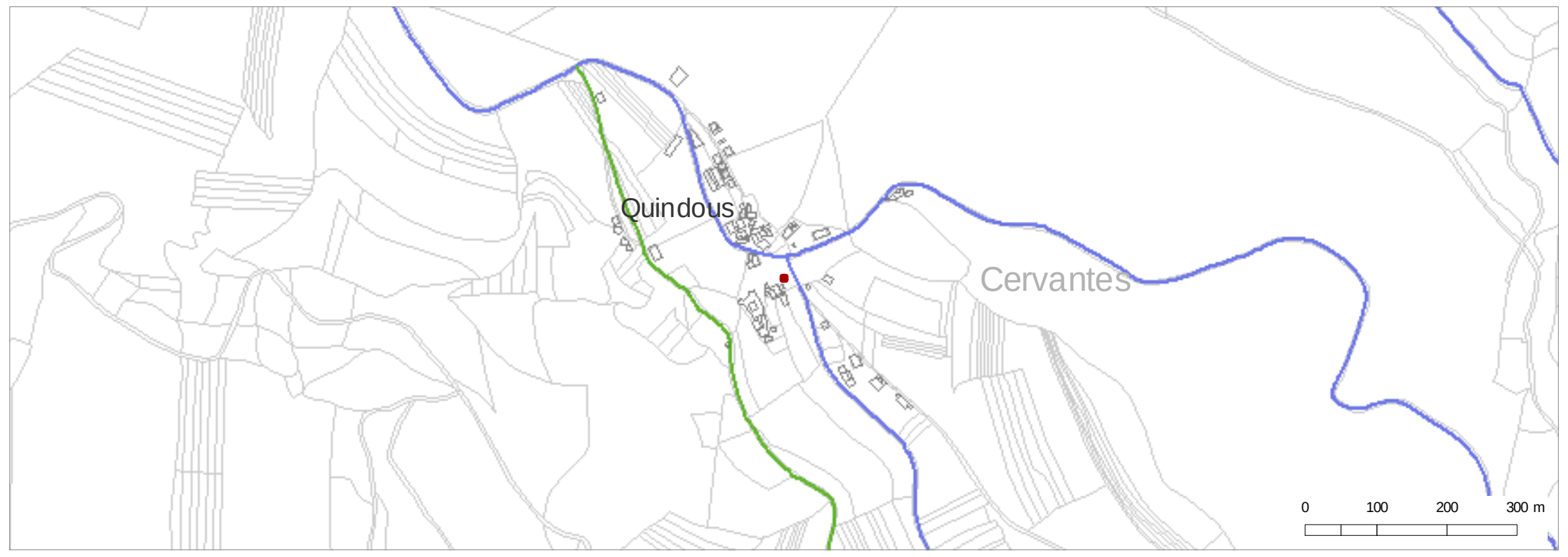

FOTOGRAFÍAS:

ESTADO DE CONSERVACIÓN: Regular
GRAO DE PROTECCIÓN: Ambiental

ADSCRICIÓN TIPOLÓXICA E CULTURAL. DESCRICIÓN:

Trátase dun híbrido natural entre Quercus robur L., con follas curtamente pecioladas, auriculadas na base, e flores femininas e landras sésiles sobre longos pedúnculos, e Quercus petraea (Mattusch.) Liebl., con follas de pecíolo máis longo, de base cuneiforme, e flores femininas e landras sésiles sobre as ramiñas. O híbrido é bastante frecuente nas montañas orientais galegas. Morfolóxicamente posúe caracteres intermedios entre as dúas especies das que procede. Situación privilexiada na praza de Quindous, antigo campo da feira, xa que, a pesar de coexistir no mesmo espazo con outras árbores do mesmo xénero de gran talle, ningunha se lle aproxima, dispoñendo de espazo para medrar sen que se produza tanxencia de copas. A base do fuste presenta un oco a xeito de porta, de 1 m cadrado aproximadamente, que se prolonga verticalmente polo interior. Existen marcas no tronco que nos sinalan os lugares onde antes medraban ramas a baixa altura, actualmete desaparecidas, comezando a formarse a cruz a 5,10 m de altura sobre o chan. Dispóñense as pólas radialmente arredor do tronco, formando unha copa con forma de parasol e de grandes dimensións, sen dúbida un dos grandes atractivos deste exemplar.

LENDA

- 2.1-00 Identificación do elemento
- Elemento catalogado
- Área de protección
- Parcelario
- Edificacións
- Ordenación territorial
- Curvas de nivel
- Ríos e regatos

SITUACIÓN

Lugar: Quindous
Parroquia: Quindous (San Xusto)

OBSERVACIÓNS:

Árbore recollida no Catálogo Galego de Arbores Senlleiras polo Decreto 67/2007, do 22 de marzo. Código de árbore senlleira 74A.

PLAN XERAL DE ORDENACIÓN MUNICIPAL do Concello de Cervantes

APROBACIÓN INICIAL
CATÁLOGO: 5 Elementos naturais
Outubro 2013

Arquitecto Director do Equipo:
Alberte González Rodríguez
Gabinete de Arquitectura e Urbanismo (GAU)
Equipo redactor: GAU
Equipo colaborador: USC Universidade de Santiago de Compostela

Coordenadas do elemento			
ED50 UTM Fuso 29N	X: 664.223	Y: 4.748.053	
ETRS89 UTM Fuso 29N	X: 664.099	Y: 4.747.839	

Elemento: Rebolo da Praza do Campo en Quindous
Parroquia: Quindous (San Xusto)

Nº ficha: 5-02
Plano de ordenación: OT-16

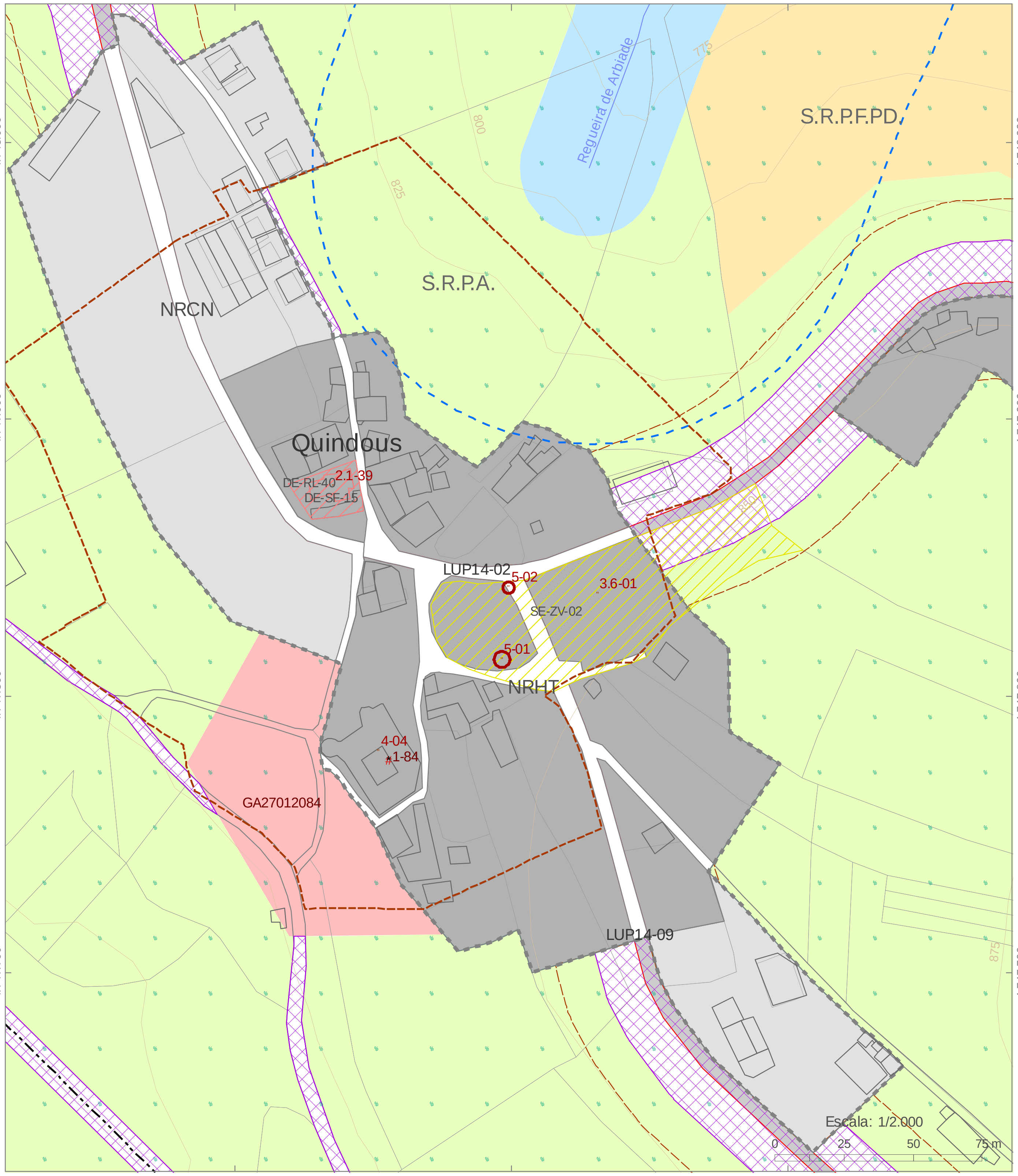

Proxección UTM Fuso 29. Sistema xeodésico de referencia ETRS89

LENDA

- 2.1-00 Identificación do elemento
- Elemento catalogado
- Área de protección
- Parcelario
- Edificacións
- Ordenación territorial
- Curvas de nivel
- Ríos e regatos

SITUACIÓN

Lugar: Quindous
Parroquia: Quindous (San Xusto)

LOCALIZACIÓN:

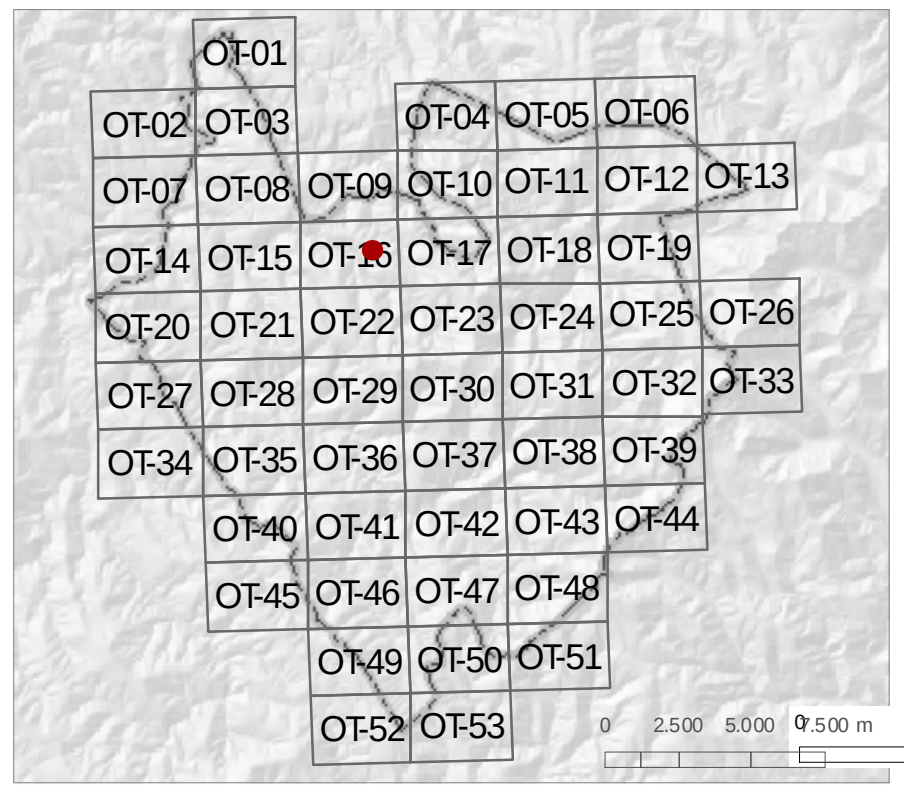

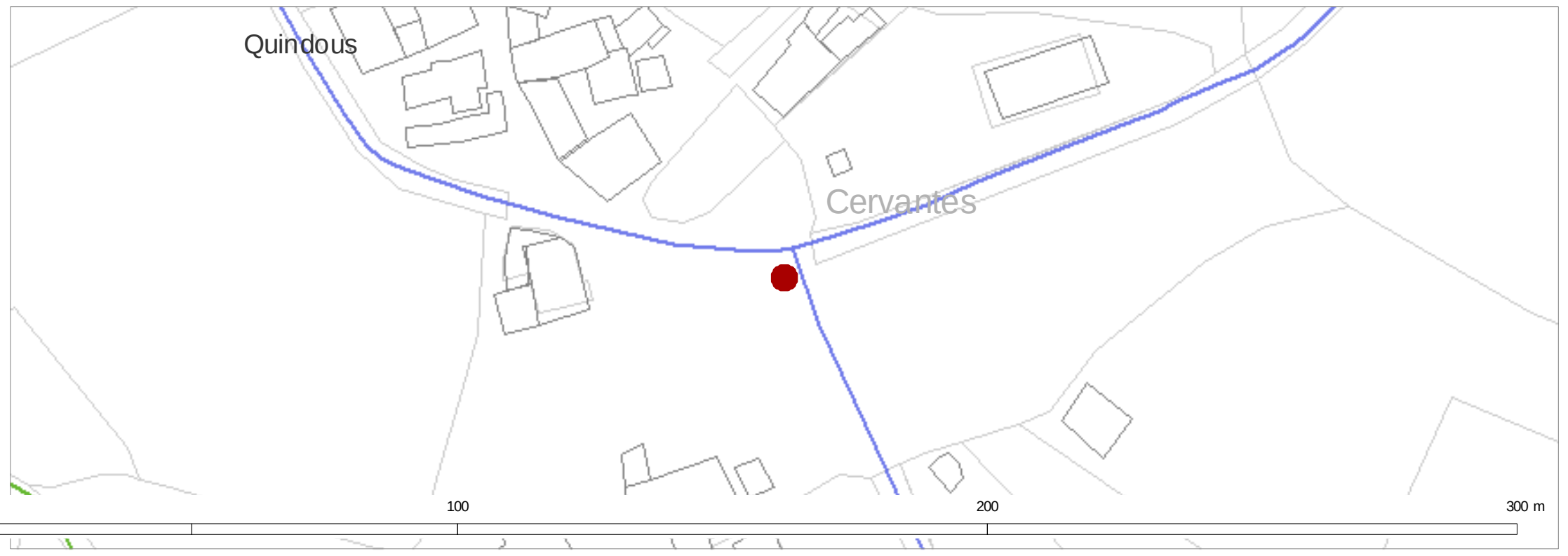

FOTOGRAFÍAS:

ESTADO DE CONSERVACIÓN: Regular

GRAO DE PROTECCIÓN: Ambiental

ADSCRICIÓN TIPOLÓXICA E CULTURAL. DESCRICIÓN:

A rebola, rebolo, cerqueiro, cerquiño ou carballo negro é unha árbore da familia das fagáceas con follas planas e caedizas, máis ben marcescentes, é dicir que secan no outono pero permanecen na árbore secas ata a seguinte primavera, cando agroman as novas. As follas son pecioladas, cuneiformes na base, profundamente lobuladas e moi pilosas, especialmente no envés. Flores monoicas, femininas e masculinas no mesmo pé, e froito de tipo aquenio protexido parcialmente por unha cúpula ciatiforme. As flores femininas e as landras dispóñense sésiles ou subsésiles sobre as ramiñas. Medra por case toda Galicia, pero é máis abundante nas comarcas do interior, como nas montañas orientais.A base do tronco do exemplar catalogado presenta ocos e algunha podremia, medrando incluso nun deles un pé de sabugueiro. A 2 m de altura sobre o chan amosa unha gran nórrega, na que tamén se observan podremias das que saen exsudados que tinguen o tornco de cor negra. As primeiras ramas comezan a aparecer a 2,40 m de altura, formándose a verdadeira cruz a 3,50 m. A copa presenta pouco vigor e moitas zonas defoliadas. Ademais vense feridas ao longo do tronco provocadas por labores culturais mal realizados, e tamén restos de pólas tronzadas polo vento e o peso da neve en inverno.

OBSERVACIÓNS:

Árbore recollida no Catálogo Galego de Arbores Senlleiras polo Decreto 67/2007, do 22 de marzo. Código de árbore senlleira 75A.

PLAN XERAL DE ORDENACIÓN MUNICIPAL do Concello de Cervantes

APROBACIÓN INICIAL
CATÁLOGO: 5 Elementos naturais
Outubro 2013

Arquitecto Director do Equipo:
Alberte González Rodríguez
Gabinete de Arquitectura e Urbanismo (GAU)
Equipo redactor: GAU
Equipo colaborador: USC

Coordenadas do elemento	ED50 UTM Fuso 29N	X: 672.044	Y: 4.742.590	Elemento:	Carballo de Cabanavella-I
	ETRS89 UTM Fuso 29N	X: 671.920	Y: 4.742.376	Parroquia:	Cereixedo (Santiago)

Nº ficha: 5-03
Plano de ordenación: OT-31

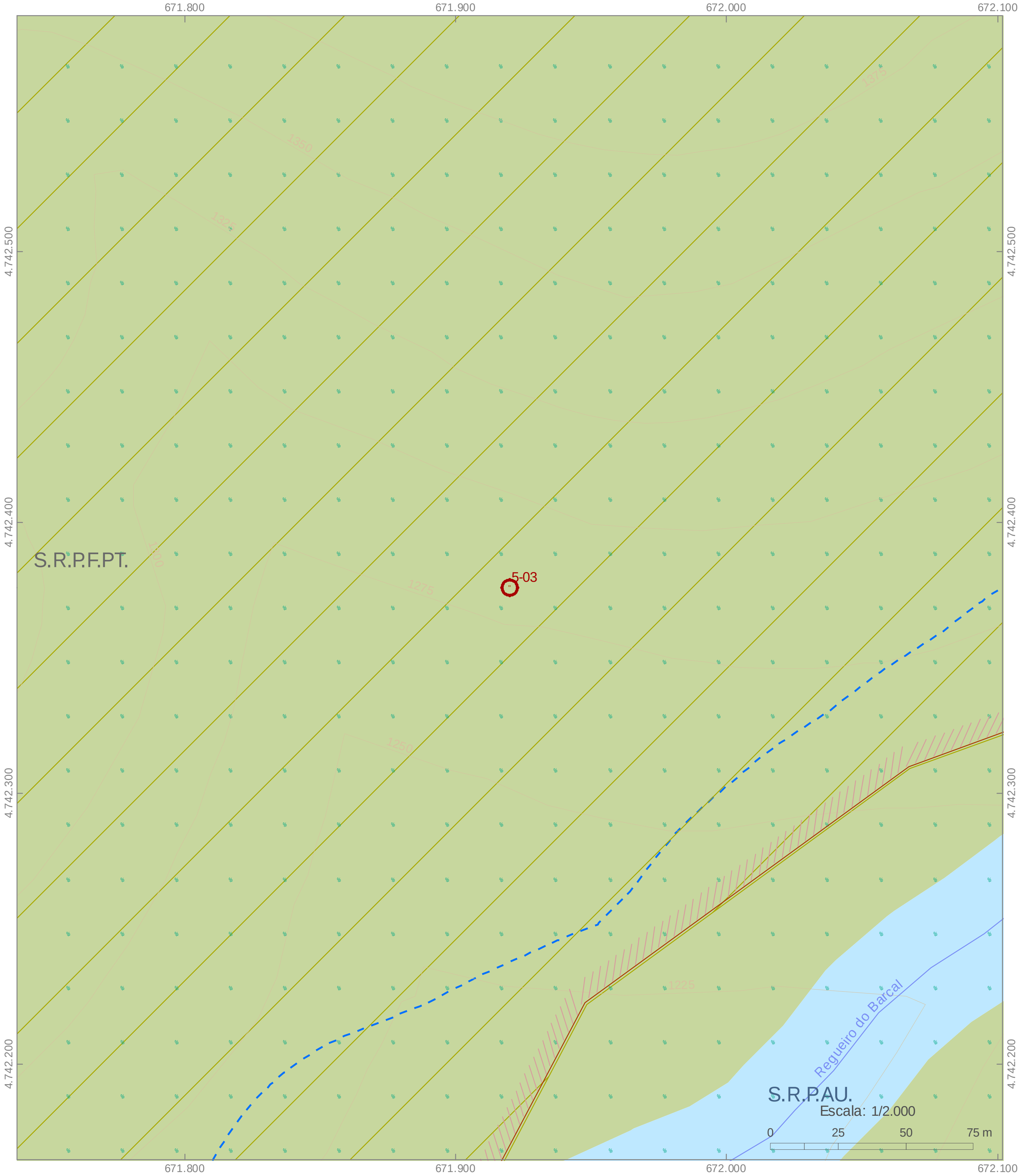

Proxección UTM Fuso 29. Sistema xeodésico de referencia ETRS89

LOCALIZACIÓN:

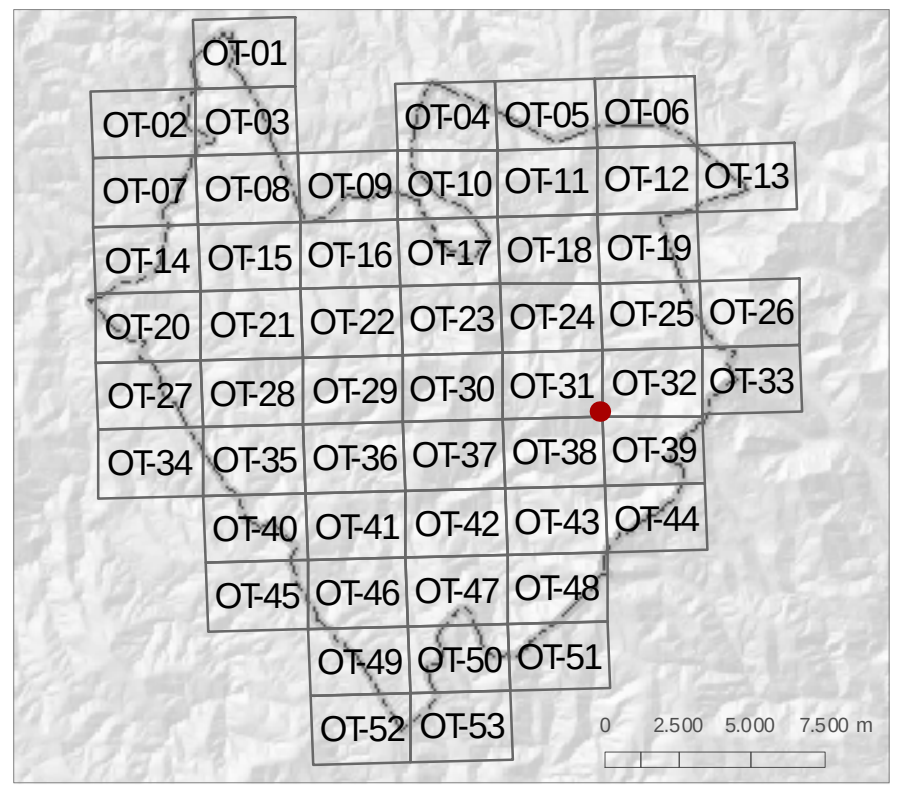

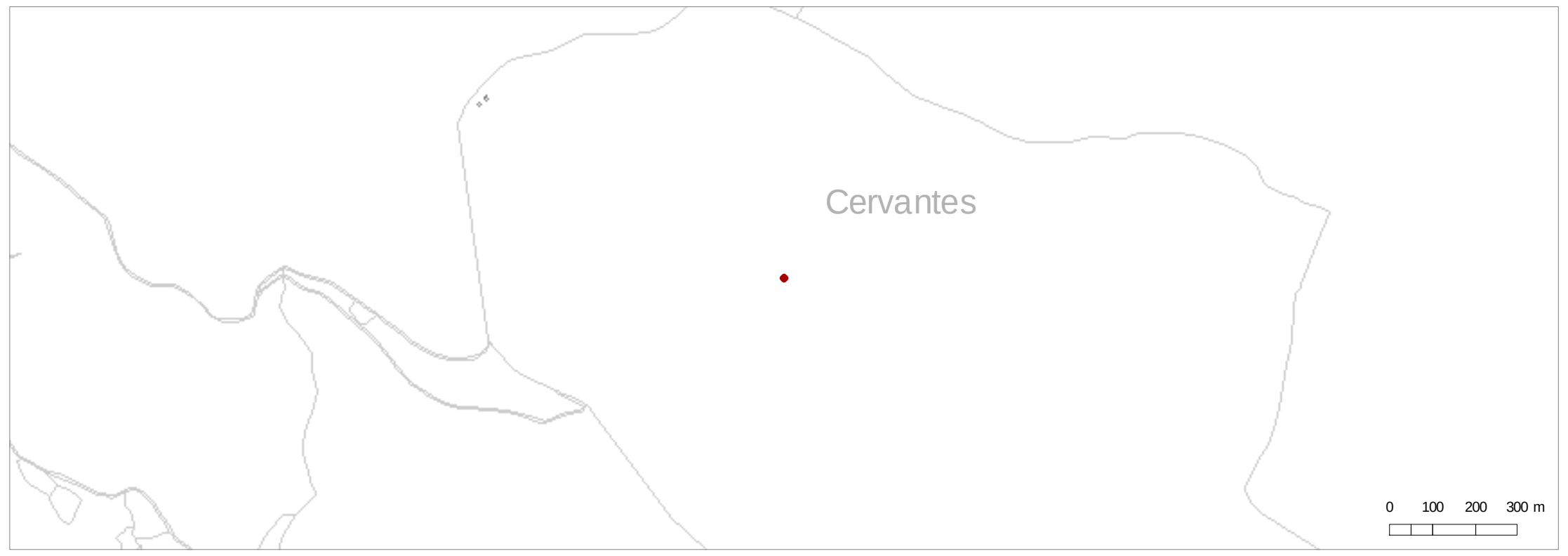

FOTOGRAFÍAS:

ESTADO DE CONSERVACIÓN: Regular

GRAO DE PROTECCIÓN: Ambiental

ADSCRICIÓN TIPOLÓXICA E CULTURAL. DESCRICIÓN:

Altura de 25 metros

LENDA

- 2.1-00 Identificación do elemento
- Elemento catalogado
- Área de protección
- Parcelario
- Edificacións
- Ordenación territorial
- Curvas de nivel
- Ríos e regatos

SITUACIÓN

Lugar: Cabanavella
Parroquia: Cereixedo (Santiago)

OBSERVACIÓNS:

Código de árbore senlleira 135A

PLAN XERAL DE ORDENACIÓN MUNICIPAL
do Concello de Cervantes

APROBACIÓN INICIAL
CATÁLOGO: 5 Elementos naturais
Outubro 2013

Arquitecto Director do Equipo:
Alberte González Rodríguez
Gabinete de Arquitectura e Urbanismo (GAU)
Equipo redactor: gAU
Equipo colaborador: USC Universidade de Santiago de Compostela

Coordenadas do elemento	ED50 UTM Fuso 29N	X: 671.636	Y: 4.742.418
	ETRS89 UTM Fuso 29N	X: 671.512	Y: 4.742.204

Elemento: Carballo de Cabanavella-II
Parroquia: Cereixedo (Santiago)

Nº ficha: 5-04
Plano de ordenación: OT-31



Proxección UTM Fuso 29. Sistema xeodésico de referencia ETRS89

LOCALIZACIÓN:

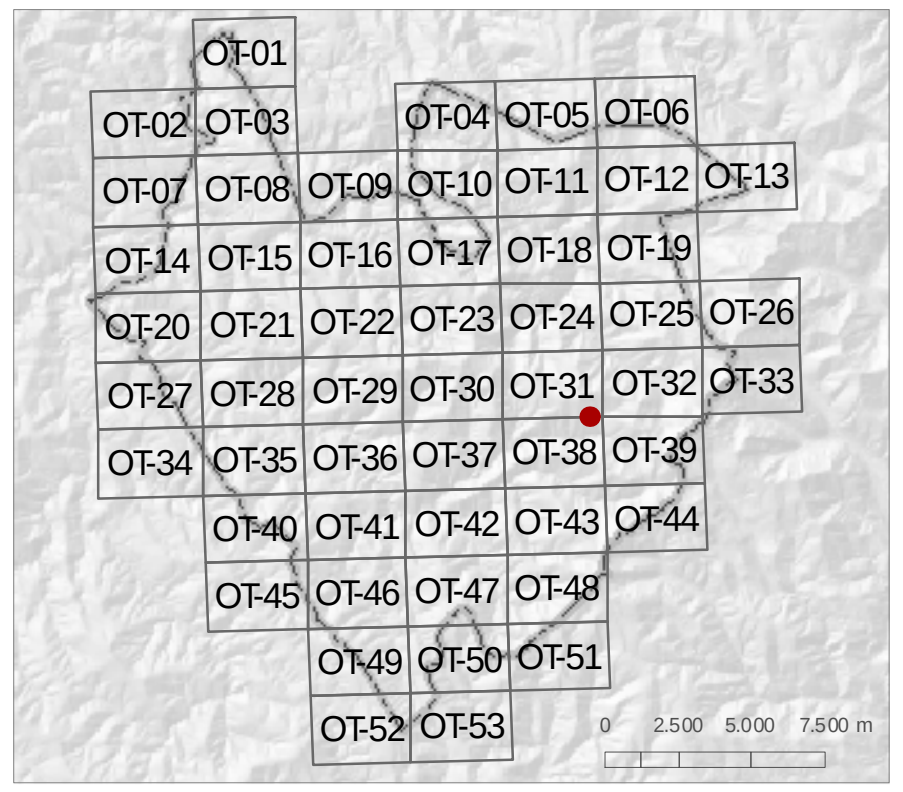

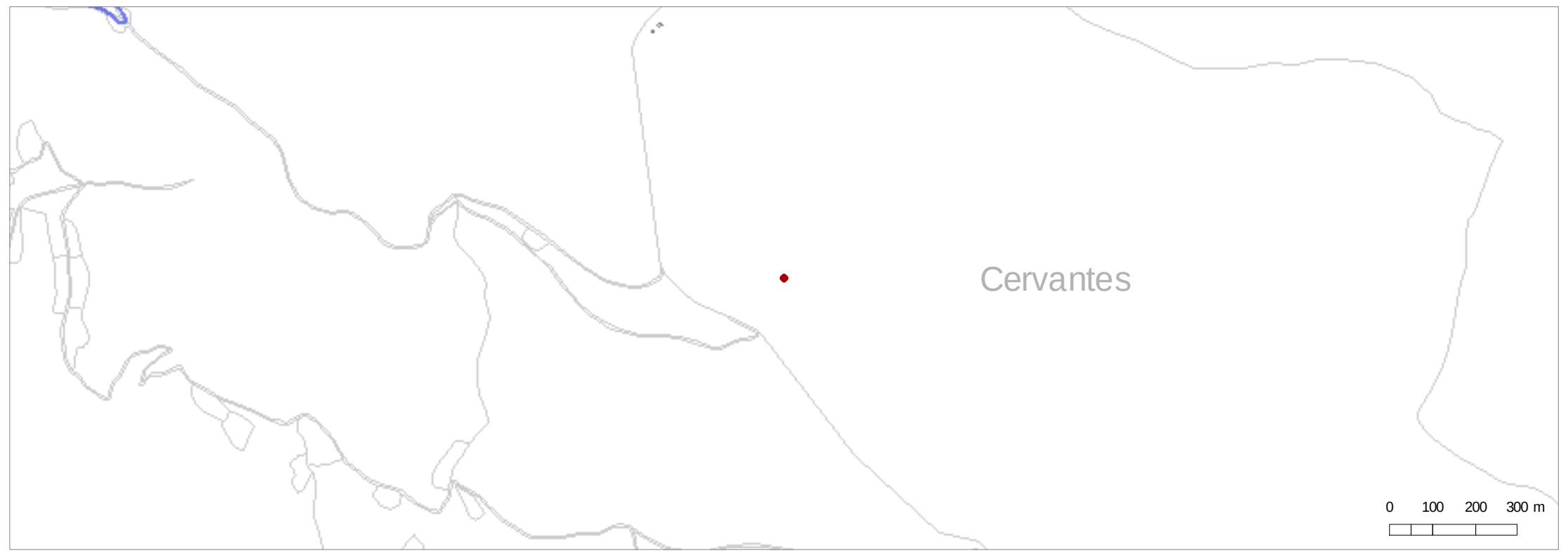

FOTOGRAFÍAS:

ESTADO DE CONSERVACIÓN: Regular

GRAO DE PROTECCIÓN: Ambiental

ADSCRICIÓN TIPOLÓXICA E CULTURAL. DESCRICIÓN:

Altura de 23 metros

OBSERVACIÓNS:

Código de árbore senlleira 135A

LENDA

2.1-00 Identificación do elemento	Parcelario	Curvas de nivel
Elemento catalogado	Edificacións	Ríos e regatos
Área de protección	Ordenación territorial	

SITUACIÓN

Lugar: Cabanavella

Parroquia: Cereixedo (Santiago)